



สรุปผลและถอดบทเรียนสถานการณ์ไฟฟ้า อำเภอบ่อไร่ จังหวัดตราด ปี ๒๕๖๖



สำนักงานป้องกันและบรรเทาสาธารณภัยจังหวัดตราด

โทร. ๐ ๓๙๕๒ ๕๗๒๗ - ๓๐

โทรสาร ๐ ๓๙๕๒ ๕๗๒๗

คำนำ

จังหวัดตราดได้เกิดสถานการณ์ไฟฟ้าขึ้นในพื้นที่ตำบลนันทริย ตำบลด่านชุมพล อำเภอบ่อไร่ จังหวัดตราด ตั้งแต่วันที่ ๒๗ กุมภาพันธ์ - ๒๔ มีนาคม ๒๕๖๖ ซึ่งการปฏิบัติภารกิจในการดับและควบคุมไฟฟ้าไม่ให้เกิดการขยายตัว และสามารถดับและควบคุมไฟฟ้าจนประสบผลสำเร็จเป็นอย่างดี

สำนักงานป้องกันและบรรเทาสาธารณภัยจังหวัดตราด ได้ดำเนินการจัดทำสรุปผลและถอดบทเรียน สถานการณ์ไฟฟ้า อำเภอบ่อไร่ จังหวัดตราด ปี ๒๕๖๖ เพื่อเป็นข้อมูลและแนวทางในการประยุกต์ใช้ดำเนินการดับไฟฟ้าในคราวต่อไป โดยหวังว่าจะให้ความรู้ และเป็นประโยชน์แก่ผู้อ่าน หากมีข้อเสนอแนะประการใด ผู้จัดทำขอรับไว้ด้วยความขอบพระคุณยิ่ง

สำนักงานป้องกันและบรรเทาสาธารณภัยจังหวัดตราด

ผู้จัดทำ

สารบัญ

เรื่อง	หน้า
สรุปผลสถานการณ์และการปฏิบัติการฯ	๑
สรุปผลการถอดบทเรียน	
๑. การดำเนินการของศูนย์บัญชาการเหตุการณ์จังหวัดตราด	๘
๒. ปัจจัยความสำเร็จในการดำเนินการป้องกันฯ	๙
๓. ปัญหาและอุปสรรค	๙
๔. ข้อเสนอแนะ	๙
บัญชีหน่วยงาน เครื่องมือ เครื่องจักรกล	๑๐
ประมวลภาพการทำงาน	๑๕
ภาคผนวก	๑๗

สรุปผลสถานการณ์และการปฏิบัติการ กรณีไฟฟ้า ในพื้นที่จังหวัดตราด

วันที่ ๒๖ กุมภาพันธ์ ๒๕๖๖

- ๐๙.๐๐ น. - ฐานปฏิบัติการทหารพรานเนิน ๔๐๐ ตรวจพบกลุ่มควันด้านทิศตะวันออก ติดต่อกับอำเภอสำราญ จังหวัดพระตะบอง ราชอาณาจักรกัมพูชา เจ้าหน้าที่เฝ้าระวังติดตามสถานการณ์
- ๒๐.๐๐ น. - ตรวจพบเปลวไฟบริเวณดังกล่าวที่เฝ้าระวัง กองร้อย ทพ.นย.๕๑๓ บ้านมะม่วง จัดทำแนวกันไฟ ป้องกันฐานปฏิบัติการ

วันที่ ๒๗ กุมภาพันธ์ ๒๕๖๖

- ๐๒.๐๐ น. - พบกลุ่มไฟเคลื่อนตัวเข้ามาใกล้ฐานปฏิบัติการ
- ๐๙.๐๐ น. - อบต.นนทรีย์ สนับสนุนรถดับเพลิง เข้ามาดับไฟ
- ร้อย ทพ.นย.๕๑๓ ประสานราชอาณาจักรกัมพูชา ขอใช้น้ำจากแหล่งน้ำใกล้เคียงเพื่อดับไฟฟ้า
- ๑๓.๐๐ น. - ไฟลุกลามข้ามถนนทางหลวงชนบท ๔๒๐๖ ร้อย ทพ.นย.๕๑๓ ได้ประสานหน่วยเหนือ และขอสนับสนุนเจ้าหน้าที่ ชุดอุปกรณ์ เตรียมพร้อมปฏิบัติการดับไฟ จากหน่วยงานอุทยานแห่งชาติน้ำตกคลองแก้ว องค์การบริหารส่วนตำบลด่านชุมพล เป็นต้น

วันที่ ๒๘ กุมภาพันธ์ ๒๕๖๖

- ๐๙.๐๐ น. - ชุดปฏิบัติการเตรียมความพร้อม ลงพื้นที่ปฏิบัติการดับไฟในพื้นที่เฝ้าระวัง
- ๑๖.๐๐ น. - อากาศยานไร้คนขับ (โดรน) ยังคงพบกลุ่มไฟ และควันไฟ เป็นระยะๆ จัดเจ้าหน้าที่เฝ้าระวังติดตามสถานการณ์
- ๑๗.๐๐ น. - ผู้ว่าราชการจังหวัดตราด ประกาศเขตพื้นที่ประสบสาธารณภัย/เขตพื้นที่การให้ความช่วยเหลือกรณีอัคคีภัย (ไฟฟ้า) ในพื้นที่อำเภอบ่อไร่ จังหวัดตราด

วันที่ ๑ มีนาคม ๒๕๖๖

- ๐๗.๐๐ น. - อากาศยานไร้คนขับ (โดรน) พบกลุ่มไฟเพิ่ม ซึ่งห่างจากฐาน ประมาณ ๑.๕ กม.
- ๑๐.๐๐ น. - ร้อย ทพ.นย.๕๑๓ จัดเตรียมกำลังพลชุดดับไฟฟ้า บูรณาการร่วมกับ อุทยานน้ำตกคลองแก้ว และอาสาสมัครในพื้นที่ เดินเท้าเข้าไปปฏิบัติการดับไฟฟ้า ในจุดที่พบ
- ๑๔.๐๐ น. - รถดับเพลิง พร้อมเจ้าหน้าที่จากศูนย์ป้องกันและบรรเทาสาธารณภัย เขต ๑๗ จันทบุรี ,สำนักงานป้องกันและบรรเทาสาธารณภัยจังหวัดตราด องค์กรปกครองส่วนท้องถิ่นในพื้นที่เตรียมพร้อม ณ ร้อย ทพ.นย. ๕๑๓
- ๑๗.๐๐ น. - อากาศยานไร้คนขับ (โดรน) ยังคงพบกลุ่มไฟลุกลามเพิ่มขึ้น

วันที่ ๒ มีนาคม ๒๕๖๖

- ๐๖.๐๐ น. - อากาศยานไร้คนขับ (โดรน) ยังคงพบกลุ่มไฟลุกลาม และพบโขลงช้างป่า ประมาณ ๑๐ ตัว
- ๑๐.๓๐ น. - ชุดปฏิบัติการดับไฟฟ้า ประกอบด้วย ทหารพราน อาสาสมัคร หมู่ ๓, ๔ ศูนย์ป้องกันและบรรเทาสาธารณภัย เขต ๑๗ จันทบุรี สำนักงานป้องกันและบรรเทาสาธารณภัย จังหวัดตราด องค์กรปกครองส่วนท้องถิ่นในพื้นที่ ปกครองอำเภอ และจิตอาสา จำนวน ๗๐ นาย เข้าดำเนินการดับไฟฟ้า
- ๑๐.๓๐ -๑๖.๓๐ น. - ชุดลาดตระเวนดับไฟฟ้าประกอบด้วย ร้อย.ทพ.นย.๕๑๓ (ฐานบ้านมะม่วง) ๖ นาย ร่วมกับเจ้าหน้าที่อุทยานแห่งชาติน้ำตกคลองแก้ว ๒๐ นาย เจ้าหน้าที่สถานีควบคุมไฟป่า น้ำตกคลองแก้ว ๙ นาย เจ้าหน้าที่หน่วยจัดการต้นน้ำคลองสะตอ ๒ นาย ชุดจิตอาสา หมู่บ้าน ๒ นาย ตรวจพบแนวไฟเมื่อเวลา ๑๓.๐๐ น. บริเวณพิกัด TU ๔๕๓๘๖๕ เป็นแนวป่ากล้วยและป่าไผ่ เป็นจำนวนมาก ชุดดับไฟได้ช่วยกันทำแนวกันไฟไว้ เพื่อไม่ให้ไฟลุกลามได้รวดเร็ว และช่วยกันดับไฟ ด้วยอุปกรณ์ และเครื่องมือที่มีอยู่ และสามารถควบคุมไฟพื้นที่ดังกล่าวได้ แต่ก็ยังมีกลุ่มควันไฟปกคลุมพื้นที่อยู่ซึ่งอาจจะลุกไหม้ขึ้นมาอีก

- ๑๘.๐๐ น. - ศูนย์ปฏิบัติการดับไฟป่า ประกอบด้วย กำลังพลจำนวน ๒๕ นาย รถดับเพลิง ๑ คัน, รถยนต์กระบะเล็ก ๒ คัน, อากาศยานไร้คนขับ (โดรน) และผู้ควบคุม ทำการดับไฟป่าบริเวณเส้นทางเจ้าพระยา - คลองปูนเป็ยก พิกัด TU ๕๑๘๒ และเปลวเพลิงสงบเมื่อเวลา ๑๘.๓๐ น.
- ๒๒.๔๕ น. - อากาศยานไร้คนขับ (Drone) พบกลุ่มไฟกำลังลุกไหม้ปกคลุมพื้นที่ ๒ กลุ่ม โดยกลุ่มแรกบริเวณ พิกัด TU ๔๕๐๘๕๕ ห่างจากกองร้อยประมาณ ๒,๐๐๐ เมตร ห่างจากแนวชายแดนประมาณ ๓,๐๐๐ เมตร และกลุ่มที่สองบริเวณพิกัด TU ๔๖๕๘๖๕ ห่างจากกองร้อยประมาณ ๒,๐๐๐ เมตร ห่างจากแนวชายแดนประมาณ ๑,๕๐๐ เมตร ประกอบกับได้ยินเสียงข้างป่าดังลั่นบริเวณพื้นที่ด้านหลังกองร้อย

วันที่ ๓ มีนาคม ๒๕๖๖

- ๐๙.๐๐ น. - ชค.นย. ๑และร้อย.ทพ.นย ๕๑๔๖ (ฐานทับทิมสยาม) จัดกำลังพลปรับปรุงเส้นทางและจัดทำสถานที่กลับรถบริเวณเส้นทางเจ้าพระยา - คลองปูนเป็ยก เพื่อให้รถดับเพลิงเกิดความคล่องตัว
- ๑๖.๐๐ น. - ร้อย.ทพ.นย .๕๑๔๖ (ฐานทับทิมสยาม) ร่วมกับอบต.ด่านชุมพลพร้อมรถดับเพลิงทำการปรับปรุงแนวกันไฟเหนือศีรษะบริเวณเส้นทางเจ้าพระยา - คลองปูนเป็ยกเพื่อป้องกันไฟป่าไม่ให้ลุกลามผ่านไปได้
- ๑๗.๐๐ น. - ชุดเฝ้าระวังพื้นที่สถานการณ์ไฟป่า ชค.ทพ.นย.๑ ๖ (ช่องทางเจ้าพระยา) ต.ด่านชุมพล อ.บ่อไร่ จว.ตราด กำลังพลจำนวน ๒ ชุดปฏิบัติการและรถบรรทุกน้ำและรถฉีดน้ำแรงดันสูงจากศูนย์ป้องกันและบรรเทาสาธารณภัย รวมถึง ได้จัดเจ้าหน้าที่ใช้อากาศยานไร้คนขับ(โดรน) เข้าดับไฟป่าบริเวณพิกัด TU ๕๑๘๘๒๑ ที่ยังคงลุกไหม้อย่างต่อเนื่องและ ตัดกิ่งไม้บริเวณแนวกันไฟสูง เพื่อให้รถน้ำเข้าได้ถึงบริเวณไฟป่าที่คุกรุ่น
- ๑๗.๓๐ น. - อากาศยานไร้คนขับ(Drone) พบกลุ่มควันไฟกำลังลุกไหม้บริเวณพิกัด TU ๔๖๕๘๗๕ ได้ประสานเจ้าหน้าที่ที่เกี่ยวข้องเตรียมความพร้อม ณ ทก.ร้อย.ทพ.นย.๕๑๓ หมู่ ๓ บ.มะม่วง ต.นันทรี อ.บ่อไร่ จังหวัดตราด และดำเนินการทำแนวกันไฟเพิ่มเติม เพื่อป้องกันไฟลุกลามเข้ามาบริเวณรอบฐาน
- ๑๘.๓๐ น. - เทศบาลตำบลบ่อพลอย และองค์การบริหารส่วนตำบลบ่อพลอย สนับสนุนรถดับเพลิง หน่วยวละ ๑ คัน องค์การบริหารส่วนตำบลด่านชุมพล สนับสนุนรถดับเพลิงแรงดันสูง จำนวน ๒ คัน
- ๒๐.๐๐ น. -หน่วยลาดตระเวนจักรยานยนต์ตรวจสอบแนวกันไฟเส้นทาง เจ้าพระยา - คลองปูนเป็ยกเพื่อป้องกันและเฝ้าระวังไฟป่าไม่ให้ข้ามแนว ผลการปฏิบัติไม่พบเปลวไฟใกล้แนวกันไฟ

วันที่ ๔ มีนาคม ๒๕๖๖

- ๐๖.๐๐ น. - อากาศยานไร้คนขับ(Drone) พบกลุ่มควันไฟกำลังลุกไหม้ ๒ จุด บริเวณพิกัด TU ๔๖๔๘๗๖ ส่วนกลุ่มควันไฟทางด้านทิศใต้มองเห็นมีลักษณะเบาบางบริเวณพิกัด TU ๔๔๗๘๔๘ ห่างจากกองร้อยประมาณ ๓,๐๐๐ เมตร
- ๐๙.๐๐ น. - อากาศยานไร้คนขับ (โดรน) พบว่าบริเวณฝั่งเจ้าพระยาพบบังไฟไหม้ตอเป็นจุดๆ และมีเปลวไฟกำลังลุกไหม้ฝั่งกระดุกข้างบริเวณพิกัด TU ๕๒๙๘๐๑ จำนวน ๑ จุด กำลังพลไม่สามารถเดินเท้าเข้าไปดับได้
- ๑๐.๐๐ น. - ร้อย.ทพ.นย.๕๑๓(ฐานบ้านมะม่วง) จัด กพ.๖ นาย ร่วมกับ เจ้าหน้าที่อุทยานแห่งชาติน้ำตกคลองแก้ว ๒๕ นาย เจ้าหน้าที่สถานีควบคุมไฟป่าน้ำตกคลองแก้ว ๙ นาย หน่วยป้องกันและรักษาป่าที่ จบ.๑ (หน่วยสะพานหิน) ๒ นาย หน่วยจัดการต้นน้ำคลองสะตอ ๒ นาย ชุดจิตอาสาหมู่บ้าน ๒ นาย ทำการลาดตระเวนทางเรือ และ ลาดตระเวนเดินเท้าเข้าพื้นที่เพื่อสำรวจแนวไฟป่า และดับไฟป่า บริเวณพื้นที่ พิกัด TU ๔๔๘๔
- ๑๒.๐๕ น. - ชค.ทพ.นย.๑ ๖ ร้อย.ทพ.นย.๕๑๓ ๖ (ฐานบ้านมะม่วง) ร่วมกับจนท.อุทยานแห่งชาติน้ำตกคลองแก้ว และ ชุดดับไฟป่า (ปก.)เดินทางถึงที่หมาย บริเวณพิกัด TU ๔๔๖๘๕๕ และได้ทำการดับไฟ และทำแนวกันไฟ

- ๑๐.๐๐ -๑๖.๐๐ น. - ชุดลาดตระเวนดับไฟป่าประกอบด้วย ร้อย.ทพ.นย.๕๑๓ (ฐานบ้านมะม่วง) ๖ นาย ร่วมกับเจ้าหน้าที่อุทยานแห่งชาติน้ำตกคลองแก้ว ๒๕ นาย จนท.สถานีควบคุมไฟป่า น้ำตกคลองแก้ว ๙ นาย หน่วยป้องกันรักษาป่าที่ จบ.๑ (ห้วยสะพานหิน) ๒ นาย จนท.หน่วยจัดการต้นน้ำคลองสะอาด ๒ นาย ชุดจิตอาสา หมู่บ้าน ๒ นาย ตรวจพบแนวกลุ่มไฟ บริเวณพิกัด TU ๔๔๖๘๕๕ ชุดดับไฟได้ช่วยกันดับไฟ และทำแนวกันไฟไว้ เพื่อไม่ให้ไฟลุกลามได้รวดเร็ว และช่วยกันดับไฟ ด้วยอุปกรณ์และเครื่องมือที่มีอยู่ แต่ยังไม่สามารถควบคุมไฟพื้นที่ดังกล่าวได้ และยังคงมีกลุ่มไฟลุกลามปกคลุมพื้นที่อยู่
- ๑๓.๐๐ น. - ร้อย.ทพ.นย.๕๑๔ ฯ (ฐานทับทิมสยาม) โดยฐานปฏิบัติการแยกที่ ๓ (เจ้าพระยา) ทำการลาดตระเวนด้วยจักรยานยนต์ตรวจสอบแนวกันไฟเส้นทาง เจ้าพระยา – คลองปูนเปือก เพื่อป้องกันและเผ่าระวังไฟป่าไม่ให้ข้ามแนว ผลการปฏิบัติไม่พบเปลวไฟใกล้แนวกันไฟ
- ชค.ทพ.นย.๑ ฯ ร้อย.ทพ.นย.๕๑๔ ฯ (ฐานทับทิมสยาม) จัดกำลังพล ทำการลาดตระเวนตรวจสอบพื้นที่ที่ถูกไฟไหม้ (กระดุกข้าง) บริเวณพิกัด TU ๕๓๐๗๙๙ เปลวไฟได้สงบลงแล้วเหลือแต่ไหม้ตอเป็นจุด ๆ
- ๑๓.๓๐ น. - กำลังพล ชค.ทพ.นย ๑ ร่วมกับผู้ใหญ่บ้านหมู่ ๗ พร้อมรถไถและเจ้าหน้าที่ชุด EOD เร่งทำแนวกันไฟป่าบริเวณเส้นทางกระดุกข้าง - คลองปูนเปือก เพื่อป้องกันไม่ให้ไฟป่าสามารถข้ามแนวไปได้
- ๑๔.๐๐ น. - ชค.ทพ.นย.๑ ฯ ได้จัดกำลังพล จำนวน ๔ ชุดปฏิบัติการ ร่วมกับจนท.อุทยานแห่งชาติน้ำตกคลองแก้ว ชุดผลักดันช้างป่า จนท.EOD (ตร.) ผู้ใหญ่บ้านหมู่ ๗ ทับทิมสยาม ได้นำรถไถมาเปิดเส้นทางเพื่อทำแนวกันไฟป่าถึงพื้นที่เผ่าระวังกระดุกข้างบริเวณพิกัด TU ๕๐๔๗๙๐ เพื่อสามารถให้รถฉีดน้ำแรงดันสูง (ป.ก.) เข้าไปได้
- ๑๗.๓๐ น. - อากาศยานไร้คนขับ (Drone) พบกลุ่มควันไฟกำลังลุกไหม้ บริเวณพิกัด TU ๔๖๒๘๗๗ ห่างจากแนวถนนทางหลวงชนบท ๔๐๒๖ ทางด้านขวาประมาณ ๘๐๐ เมตร
- ๑๙.๐๐ น. - อากาศยานไร้คนขับ(โดรน) ตรวจสอบไฟป่า ที่กำลังลุกไหม้ พื้นที่บริเวณโดยรอบ ในพื้นที่เจ้าพระยาและกระดุกข้าง ตรวจพบไฟป่าลุกลามเป็นพื้นที่หลายจุด ที่บริเวณพิกัด TU ๕๑๕๘๒๐ และพิกัด TU ๕๒๓๘๐๘ ซึ่งรถฉีดน้ำไม่สามารถเข้าดับได้
- ๒๐.๐๐ น. - หน่วยลาดตระเวนจักรยานยนต์ตรวจสอบแนวกันไฟเส้นทาง เจ้าพระยา – คลองปูนเปือก เพื่อป้องกันและเผ่าระวังไฟป่าไม่ให้ข้ามแนว ผลการปฏิบัติไม่พบเปลวไฟใกล้แนวกันไฟ
- ๒๒.๐๐ น. - อากาศยานไร้คนขับ(Drone) พบกลุ่มไฟป่ายังคงลุกไหม้อยู่เป็นจุดๆ บริเวณพื้นที่พิกัด TU ๔๖๔๘๗๖ โดยห่างจากทางหลวงชนบททางด้านขวาประมาณ ๗๐๐ เมตร และพบกลุ่มไฟป่าทางด้านทิศใต้ห่างจากกองร้อยประมาณ ๑,๐๐๐ เมตร ซึ่งเป็นบริเวณเดิมประทุขึ้นมาอีกกำลังลุกไหม้อยู่ บริเวณพิกัด TU ๔๕๐๘๖๒
- วันที่ ๕ มีนาคม ๒๕๖๖
- ๐๖.๐๐ น. - อากาศยานไร้คนขับ (Drone) ตรวจสอบกลุ่มไฟป่า ๓ พื้นที่ ดังนี้
๑. ทางด้านทิศตะวันออกห่างจากกองร้อยประมาณ ๑,๓๐๐ เมตร พบกลุ่มไฟป่ายังคงลุกไหม้อยู่ บริเวณพื้นที่พิกัด TU ๔๖๒๘๗๘ โดยห่างจากทางหลวงชนบท ทางด้านขวาประมาณ ๖๐๐ เมตร
 ๒. พบกลุ่มไฟป่าทางด้านทิศใต้ ซึ่งเป็นบริเวณเดิมประทุขึ้นมาอีกกำลังลุกไหม้อยู่ห่างจากกองร้อยประมาณ ๖๐๐ เมตร บริเวณพิกัด TU ๔๔๘๘๖๘
 ๓. พบกลุ่มควันไฟกระจัดกระจายทางด้านทิศใต้ บริเวณพิกัด TU ๔๔๕๘๔๕
- ๐๙.๐๐ น. - ร้อย.ทพ.นย ๕๑๔ (ฐานทับทิมสยาม)โดยฐานปฏิบัติการแยกที่ ๒ (กระดุกข้าง)ทำการ ลาดตระเวนตรวจสอบพื้นที่ที่ถูกไฟไหม้บริเวณพิกัด TU ๕๓๐๗๙๙ ผลการปฏิบัติจากการสังเกตด้วยตาเปล่า เปลวไฟได้สงบลงแล้ว

- ๑๐.๐๐ - ๑๕.๐๐ น.- ร้อย.ทพ.นย.๕๑๓ (ฐานบ้านมะม่วง) จัดกำลังพล ๖ นาย ร่วมกับเจ้าหน้าที่อุทยานแห่งชาติน้ำตกคลองแก้ว ๑๕ นาย เจ้าหน้าที่สถานีควบคุมไฟป่าน้ำตกคลองแก้ว ๙ นาย หน่วยจัดการต้นน้ำคลองสะอาด ๒ นาย ชุดจิตอาสา หมู่บ้าน ๒ นาย ทำการลาดตระเวนทางเรือ และลาดตระเวนเดินเท้าเข้าพื้นที่เพื่อสำรวจแนวไฟป่า และดับไฟป่าบริเวณพื้นที่พิกัด TU ๔๔๘๘๖๘ ตรวจสอบแนวกลุ่มไฟ บริเวณพิกัด TU ๔๔๖๘๗๐ ชุดดับไฟได้ช่วยกันดับไฟ และทำแนวกันไฟไว้ เพื่อไม่ให้ไฟลุกลามได้รวดเร็ว และช่วยกันดับไฟ ด้วยอุปกรณ์และเครื่องมือที่มีอยู่ แต่ไม่สามารถควบคุมไฟพื้นที่ดังกล่าวได้ เนื่องจากมีลมแรงทำให้กลุ่มไฟได้ขยายวงกว้างอย่างรวดเร็ว และยังคงมีกลุ่มไฟลุกลามเคลื่อนที่มาจากทิศใต้ ด้านหลังกองร้อย ห่างจากกองร้อยประมาณ ๓๕๐ เมตร
- ๑๒.๐๐ น. - ชุดลาดตระเวนจักรยานยนต์ตรวจสอบแนวกันไฟเส้นทาง เจ้าพระยา - คลองปูนเปือก เพื่อป้องกันและเฝ้าระวังไฟป่าไม่ให้ข้ามแนว ผลการปฏิบัติไม่พบเปลวไฟใกล้แนวกันไฟ
- ๑๓.๐๐ - ๑๗.๐๐ น. - ร้อย.ทพ.นย.๕๑๔ (ฐานทับทิมสยาม) จัดกำลังพลร่วมกับ เจ้าหน้าที่อุทยานแห่งชาติน้ำตกคลองแก้ว พร้อมรถไถ บ้านทับทิมสยาม ๐๑, รถเกรดเดอร์พร้อม เจ้าหน้าที่ของ นพค. ๑๔, เจ้าหน้าที่ชุด EOD เร่งปรับปรุงแนวกันไฟบริเวณเส้นทางกระดุกข้าง - คลองปูนเปือกเพื่อให้รถชนิดน้ำแรงดันสูงเข้าไปได้ พร้อมพื้นที่กลับรถจำนวน ๒ จุด
- ๑๕.๓๐ น. - อากาศยานไร้คนขับ (โดรน) ตรวจสอบกลุ่มควันไฟทางด้านทิศตะวันออกและทิศตะวันออกเฉียงใต้ ลุกลามเคลื่อนที่เข้าหากองร้อย ร้อย.ทพ.นย.๕๑๓ (ฐานบ้านมะม่วง ได้ประสานกับส่วนต่างๆ เตรียมพร้อม รถดับเพลิง, เจ้าหน้าที่ชุดดับไฟป่า เตรียมพร้อมที่ ร้อย.ทพ.นย. ๕๑๓ และจัดกำลังพลทำแนวกันไฟบริเวณด้านหลังกองร้อยเพิ่มเติม
- ๑๙.๐๐ น. - อากาศยานไร้คนขับ (โดรน) พบว่าบริเวณช่องเจ้าพระยา - คลองปูนเปือก ยังคงพบมีไฟไหม้ตอเป็นจุด ๆ
- ๒๒.๐๐ น. - อากาศยานไร้คนขับ (โดรน) ตรวจสอบกลุ่มไฟ กระจัดกระจายในพื้นที่กว้าง จำนวน ๓ พื้นที่ ดังนี้
๑. ทางด้านทิศตะวันออกห่างจากกองร้อยประมาณ ๑,๖๐๐ เมตร พบกลุ่มไฟป่ายังคงลุกไหม้อยู่ บริเวณพื้นที่พิกัด TU ๔๖๖๘๗๘ โดยห่างจากทางหลวงชนบท ทางด้านขวาประมาณ ๕๐๐ เมตร
 ๒. พบกลุ่มไฟบริเวณรอบๆกองร้อยด้านทิศใต้ และตะวันออกเฉียงใต้ กำลังลุกไหม้อยู่ห่างจากกองร้อยประมาณ ๒๐๐ เมตร บริเวณพิกัด TU ๔๔๘๘๗๔ และ TU ๔๕๗๘๗๑
 ๓. พบกลุ่มควันไฟกระจัดกระจายในพื้นที่ทางด้านทิศใต้ บริเวณพิกัด TU ๔๓๘๔ และ TU ๔๓๘๔

วันที่ ๖ มีนาคม ๒๕๖๖

- ๐๘.๐๐ น. - อากาศยานไร้คนขับ (โดรน) ตรวจสอบข้างป่าบริเวณหน้ากองร้อย จำนวน ๑๓ ตัว ร้องเสียงดังลั่น เดินข้ามถนนทางหลวงชนบท ๔๐๒๖ ไปทางฐานทับกะได อุทยานแห่งชาติน้ำตกคลองแก้ว พิกัด TU ๔๔๘๘๘๐
- ๑๒.๐๐ น. - ขค.ทพ.นย.๑ โดย หน.ขค.ทพ.นย ๑ พร้อมหัวหน้าคณะกรรมการศูนย์ฯ เดินทางสำรวจเส้นทางทำแนวกันไฟใหม่ของช่องทาง กระดุกข้าง ต่อจากที่ทำไปแล้วเพื่อให้ถึงฐานปฏิบัติการแยกที่ ๒ (กระดุกข้าง) อีกประมาณ ๑.๕ กม.
- ๑๓.๐๐ น. - ขค.ทพ.นย.๑๓ ชุดเฝ้าระวังไฟป่า(ฐานเจ้าพระยา-กระดุกข้าง) จัด กำลังพลจำนวน ๒ ชุดปฏิบัติการทำการปรับปรุงแนวกันไฟบริเวณเส้นทางกระดุกข้าง-คลองปูนเปือก เพื่อให้เกิดความเรียบร้อยผลการปฏิบัติเป็นไปด้วยความเรียบร้อย
- ขค.ทพ.นย.๑๓ โดยชุดเฝ้าระวังไฟป่า ร้อย.ทพ.นย ๕๑๔ ฯ(ฐานทับทิมสยาม)ได้ตรวจสอบกลุ่มไฟป่า (เจ้าพระยา) บริเวณพิกัด TU๕๑๓๘๒๔ กำลังพลไม่สามารถเดินเท้าเข้าไปดับไฟได้
- ๑๔.๐๐ น. - ขค.ทพ.นย.๑๓ ร้อย.ทพ.นย. ๕๑๔ (ฐานทับทิมสยาม)โดยชุดเฝ้าระวังไฟป่า(เจ้าพระยา) ชุดลาดตระเวนด้วยจักรยานยนต์เพื่อตรวจสอบแนวกันไฟเส้นทางเจ้าพระยา-คลองปูนเปือก ผลการปฏิบัติไม่พบเปลวไฟ และกลุ่มควันใกล้แนวกันไฟ

- ๑๕.๓๐ น. - ชค.ทพ.นย.๑ฯ มว.อาวุธสนับสนุนที่๑ฯจัดกำลังพล จำนวน ๒ ชุดปฏิบัติการ ร่วมกับเจ้าหน้าที่ดับไฟฟ้า อุทยานน้ำตกคลองแก้ว เจ้าหน้าที่กรมป้องกันบรรเทาสาธารณภัย(ปภ) รถดับเพลิง อบต.ด่านชุมพลฯ รถน้ำ ชค.ทพ.นย.๑ ดำเนินการเข้าดับไฟฟ้า บริเวณพิกัด TU๔๕๖๘๒๙ และทำแนวกันไฟฟ้าเพิ่มเติม เพื่อไม่ให้ลูกกลมเข้าพื้นที่ทำกินของประชาชน
- ๑๖.๐๐ น. - ชค.ทพ.นย.๑ฯสนับสนุนกำลังพลร่วมกับ สถานีดับไฟฟ้าน้ำตกคลองแก้ว เข้าทำแนวกันไฟ และฝ้า ระวังมิให้ไฟฟ้าข้ามแนวเข้ามาเขตแปลงทำกินของ ชาวบ้าน บริเวณบ้านคลองแสง -บ้านทับทิมสยาม ต.ด่านชุมพล อ.บ่อไร่ จว.ตราด
- ๑๘.๐๐ น. - อากาศยานยานไร้คนขับ (โดรน) ตรวจสอบไฟฟ้า ในพื้นที่ฝ้าระวัง(เจ้าพระยาและกระตูกช้าง) ใน พื้นที่คลองแสง พบกลุ่มไฟฟ้า จำนวน ๔ จุด กำลังลูกกลม เป็นแนวยาวไปยังวัดทับทิมสยาม ๐๑ เนื่องจากกระแสลมที่พัดแรงบริเวณพิกัด TU๔๕๖๘๒๙ และ บริเวณพิกัดTU๔๓๘๘๓๘ ไม่สามารถนำ รถดับเพลิงเข้าไปดับได้ ในขั้นต้นนำรถไถทำแนวกันไฟ และใช้กำลังพลเข้าดับไฟเท่าที่สามารถทำได้
- ๒๒.๓๐ น. - เจ้าหน้าที่ไฟฟ้า,เจ้าหน้าที่อุทยาน,ทหารและประชาชนอาสา ถอนกำลังออกจากพื้นที่แนวกันไฟ... แบบเผาย้อนกลับบริเวณ บ้านคลองแสง ม.๓ ตำบลด่านชุมพล หลังภารกิจสำเร็จ
- ๑๐.๐๐ - ๑๖.๐๐ น. - ชค.ทพ.นย.๑ฯโดยฝูงบิน (ทร.) ปฏิบัติงานดับไฟฟ้าโดยใช้ ฮ.ปด.๑ (S-๗๐ B) ในพื้นที่เขตฝ้า ระวัง (กระตูกช้าง-เจ้าพระยา) ๑ เทียวบิน จำนวน ๙ รอบ
จำนวน ๑ เทียวบิน ในพื้นที่เขตฝ้าระวัง (กระตูกช้าง) (๔ รอบ) พิกัด TU ๕๒๙๘๐๑ พิกัด TU ๕๒๙๘๐๑ พิกัด TU ๕๓๗๘๐๖ พิกัด TU ๕๓๗๘๐๖ พิกัด TU ๕๔๗๘๐๑ พิกัด TU ๕๔๑๗๘๒ พิกัด TU๕๕๑๗๘๐ พิกัด TU ๕๔๑๗๘๒ พิกัด TU ๕๕๑๗๘๐ สามารถตัดทางไฟในพื้นที่ที่กำหนดได้
- วันที่ ๗ มีนาคม ๒๕๖๖
- ๙.๐๐ - ๑๑.๓๐ น. - การปฏิบัติการบินดับไฟฟ้าน้ำดับไฟฟ้า พื้นที่ อำเภอบ่อไร่ จังหวัดตราดด้วยอากาศยาน กองทัพเรือ ฮ.ปด.๑ (S-๗๐ B) จำนวน ๑ เทียวบินจำนวน ๑๐ รอบ บริเวณพิกัด TU ๕๕๗๘๒๗๕๖๘๗ TU ๕๕๑๑๓๗๕๙๓๐ และบริเวณพิกัด TU ๕๖๐๗๖๑ ในพื้นที่เขตฝ้าระวังเขาคองปูนแห้ง (ห้วยแรง) สามารถตัดทางไฟในพื้นที่ที่กำหนดได้
- ๑๓.๐๐ น. - ชค.ทพ.นย.๑ ร้อย.ทพ.นย.๕๑๓ (ฐานบ้านมะม่วง) จัดกำลังพลจำนวน ๒ ชุดปฏิบัติการร่วมกับ เจ้าหน้าที่อุทยานแห่งชาติน้ำตกคลองแก้ว(ฐานทับกะได) ลาดตระเวนพื้นที่เพื่อสำรวจไฟฟ้า และทำ การดับไฟที่ยังลุกไหม้ตามขอนไม้ ตอไม้ เพื่อป้องกันไม่ให้เป็นเชื้อไฟลูกกลมได้อีก บริเวณพิกัด TU ๔๕๖๘๗๙
- ๑๘.๐๐ น. - อากาศยานยานไร้คนขับ (โดรน) ตรวจสอบไฟฟ้า ในพื้นที่ฝ้าระวัง ห้วยแรง และในพื้นที่ฝ้าระวัง กระตูกช้าง -เจ้าพระยา และวัดทับทิมสยาม ยังพบกลุ่มไฟฟ้าจำนวนหลายพื้นที่ ลูกกลมอย่างต่อเนื่อง กินพื้นที่บริเวณกว้าง บริเวณพิกัดTU ๕๔๗๗๘๑ ไฟลูกกลมอยู่ บริเวณพิกัดTU ๕๔๓๗๘๗ ไฟไหม้ เป็นจุด ส่วนทางด้านวัดทับทิมสยาม พิกัด TU ๔๕๐๘๒๘ ทางทิศเหนือห่างประมาณ ๑,๕๐๐ เมตร ไฟยังลูกกลม จากกระแสลมที่ยังพัดแรงในบริเวณพื้นที่ดังกล่าว ไฟลูกกลมเป็นช่วงๆ
- เจ้าหน้าที่อุทยานแห่งชาติน้ำตกคลองแก้ว ๕ นาย ร่วมกับ อาสาชุดฝ้าระวังข้างป่าบ้านทุ่งตอง ๗ นาย อาสาชุดฝ้าระวังข้างป่าหอยแสงธารา ๓ นาย ได้ร่วมกันเข้าเช็คข้างป่าและไฟฟ้า ตามเส้นทาง ตั้งแต่สามแยกสุดหอยแสงธาราไปจนสุดทางแนวกันไฟถึงเขื่อนคลองโสน จากการลาดตระเวนไม่พบ ร่องรอยหรือข้างป่า ส่วนไฟฟ้าได้สงบลงมีเพียงไฟที่ยังติดตอไม้ ๑ - ๒ จุดเพียงเล็กน้อย และได้ใช้น้ำ ทำให้ดับและเบาลง
- ๑๙.๐๐ น. - ชุดลาดตระเวนจักรยานยนต์ตรวจสอบแนวกันไฟเส้นทางกระตูกช้าง-คลองปูนเปือก ผลการปฏิบัติ ไม่พบเปลวไฟและกลุ่มควันใกล้แนวกันไฟ

วันที่ ๘ มีนาคม ๒๕๖๖

- ๐๖.๓๐ น. - อากาศยานยานไร้คนขับ (โดรน) สํารวจกลุ่มควันไฟในพื้นที่ ยังคงมีหมอกควันปกคลุมกระจัดกระจายทั่วพื้นที่ ส่วนไฟที่เฝ้าระวังอยู่เพื่อมิให้ลุกลามข้ามถนนทางหลวงชนบท ๔๐๒๖ ยังคงมองเห็นเป็นกลุ่มควันไฟคุกรุ่นเคลื่อนที่ช้าๆ ๒ จุดบริเวณพิกัด TU ๔๖๖๘๘๑ และ TU ๔๖๖๘๗๑ สภาพอากาศบริเวณอ่างเก็บน้ำคลองโสนมีหมอกควันปกคลุมจำนวนมาก ส่วนสภาพอากาศที่มองจากพื้นที่เนิน ๔๐๐ ไปทางพื้นที่บ้านทับทิมสยาม ๐๑ มีหมอกควันจำนวนมากปกคลุมทั่วพื้นที่ไม่สามารถมองเห็นกลุ่มไฟได้
- ๐๙.๐๐ - ๑๕.๓๐ น. - การปฏิบัติดับไฟป่าฝูงบิน (ทร.) โดยใช้ ฮ.ปด.๑(S-๗๐ B) ช่วงเช้า และบ่าย จำนวน ๑ เที่ยวบิน (จากอ่างเก็บน้ำห้วยแร้ง และอ่างเก็บน้ำทับทิมสยาม) จำนวน ๑๔ รอบ รอบที่ ๑ TU ๕๕๑๗๕๙ รอบที่ ๒ TU ๕๕๑๗๕๙ รอบที่ ๓ TU ๔๓๘๘๔๒ รอบที่ ๔ TU ๔๕๑๘๔๓ รอบที่ ๕ TU ๔๕๖๘๓๔ รอบที่ ๖ TU ๔๕๐๘๒๘ รอบที่ ๗ TU ๔๕๑๘๒๖ รอบที่ ๘ TU ๔๕๑๘๒๖ รอบที่ ๙ TU ๔๕๑๘๒๖ รอบที่ ๑๐ TU ๔๕๑๘๒๖ รอบที่ ๑๑ TU ๔๕๑๘๒๖ รอบที่ ๑๒ TU ๔๕๑๘๒๖ รอบที่ ๑๓ TU ๔๕๕๘๓๓ รอบที่ ๑๔ TU ๔๕๕๘๓๓ ในพื้นที่เฝ้าระวัง (กระดุกข้าง) ห้วยแร้ง และทับทิมสยาม สามารถตัดทางไฟในพื้นที่กำหนดได้
- ๑๓.๓๐ - ๑๕.๐๐ น. - ชุดลาดตระเวนจักรยานยนต์และรถยนต์ตรวจสอบแนวกันไฟเส้นทางเจ้าพระยา-คลองปูนเป็ยกผลการปฏิบัติไม่พบเปลวไฟและกลุ่มควันใกล้แนวกันไฟ
- ๑๗.๐๐ น. - ชค.ทพ.นย.๑ ร้อย.ทพ.นย. ๕๑๓ (ฐานบ้านมะม่วง) จัดกำลังพลร่วมกับเจ้าหน้าที่รถน้ำดับเพลิง อบต.นนทรีย์ เจ้าหน้าที่รถน้ำดับเพลิง ปภ.ตราด ช่วยกันฉีดน้ำเพื่อเลี้ยงคุมแนวไฟป่าบริเวณแนวกันไฟและแนวคลอง รอบๆ ฐานป้องกันไฟป่าที่กำลังลุกลามเข้าใกล้กองร้อย และเพื่อป้องกันการฟุ้งกระจายของฝุ่นละอองเขม่าไฟป่า กำลังอีกส่วนทำการฉีดน้ำดับไฟป่าที่ลุกลามรอบๆ ฐานบริเวณที่รถดับเพลิงฉีดไม่ถึง และฉีดไฟที่ลุกไหม้ตามต้นไม้ พิกัด TU ๔๕๓๘๗๓ และสามารถดับไฟบริเวณดังกล่าวได้ เมื่อเวลา ๑๘.๐๐ ส่วนกลุ่มไฟที่เหลือได้ลุกลามเคลื่อนที่ขึ้นไปด้านบนเขา
- ๑๘.๐๐ น. - อากาศยานไร้คนขับ (โดรน) ตรวจสอบไฟป่าในพื้นที่เฝ้าระวัง (กระดุกข้าง - เจ้าพระยา และบริเวณวัดทับทิมสยาม) ที่บริเวณพิกัด TU ๕๓๔๗๘๒ TU ๕๔๑๗๘๒ และ TU ๕๕๒๗๘๒ พบกลุ่มควันไฟปกคลุมเต็มพื้นที่ และยังคงตรวจพบลูกไฟกระจายเป็นบางจุดซึ่งติดขอนไม้กระจายทั่วบริเวณ แต่ไม่ลุกลามผ่านแนวกันไฟ
- ๑๘.๔๕ น. พบผู้ป่วยเกี่ยวกับระบบทางเดินหายใจ ๑ ราย เพศชาย อายุ ๙๐ ปี พักอาศัยในพื้นที่ หมู่ ๑ ตำบลด่านชุมพล มีโรคประจำตัว (ถุงลมโป่งพอง) มีอาการหายใจติดขัด นำส่งรักษาตัวที่โรงพยาบาลบ่อไร่

วันที่ ๙ มีนาคม ๒๕๖๖

- ๐๖.๓๐ น. - อากาศยานยานไร้คนขับ (โดรน) สํารวจกลุ่มควันไฟในพื้นที่ ไม่พบจุดไฟไหม้ลุกลาม พบเพียงกลุ่มควันไฟที่คุกรุ่นบริเวณต่อไม้ (ไม่สามารถลุกลามได้) บริเวณพิกัด TU ๔๖๖๘๘๑ ได้ดับลงแล้ว และ พิกัด TU ๔๖๖๘๗๑ ยังคงเหลือกลุ่มควันไหม้ตามต่อไม้ สภาพอากาศบริเวณพื้นที่ปกคลุมด้วยหมอกควันทั่วพื้นที่ ไม่พบจุดความร้อนทั้งในพื้นที่และจากข้อมูลของ Gistda
- ๐๘.๓๐ น. - พบผู้ป่วยเกี่ยวกับระบบทางเดินหายใจเพิ่ม ๑ เป็นเด็กผู้ชาย อายุ ๒ ขวบ พื้นที่หมู่ที่ ๑ ตำบลด่านชุมพล มีโรคประจำตัว มีอาการหายใจติดขัด โดยได้ส่งไปรักษาตัวที่โรงพยาบาลบ่อไร่
- ๐๙.๐๐ - ๑๖.๐๐ น. - กองทัพไปเรือ ฮ.ปด.๑ (S-๗๐ B) ปฏิบัติการบินตักน้ำดับไฟป่า จำนวน ๑ เที่ยวบิน จำนวน ๑๒ รอบ ช่วงเช้า ๖ รอบ รอบที่ ๑ พิกัด TU ๕๓๙๗๘๙ รอบที่ ๒ พิกัด TU ๕๓๙๗๘๙ รอบที่ ๓ พิกัด TU ๕๓๙๗๘๙ รอบที่ ๔ พิกัด TU ๕๓๙๗๘๙ รอบที่ ๕ พิกัด TU ๕๓๙๗๘๙ รอบที่ ๖ พิกัด TU ๕๓๙๗๘๙ ช่วงบ่าย รอบที่ ๑ พิกัด TU ๕๒๐๗๓๑ รอบที่ ๒ พิกัด TU ๕๒๐๗๓๑ รอบที่ ๓ พิกัด TU ๕๒๐๗๒๘ รอบที่ ๔ พิกัด TU ๕๒๐๗๒๘ รอบที่ ๕ พิกัด TU ๕๑๖๗๒๕ รอบที่ ๖ พิกัด TU ๕๑๖๗๒๕

๑๔.๑๕ น. - ชุดควบคุมไฟฟ้า (ฐานทับทิมสยาม) ร่วมกับเจ้าหน้าที่ควบคุมไฟปาน้ำตกคลองแก้ว, เจ้าหน้าที่อุทยานแห่งชาติน้ำตกคลองแก้ว เดินเท้าเข้าดับไฟที่คุกรุ่นต่อไม้บริเวณหลังวัดทับทิมสยาม พิกัด TU ๔๕๒๘๒๗

๑๔.๑๕-๒๑.๐๐ น. - อากาศยานไร้คนขับ (โดรน) ตรวจสอบพบไฟฟ้าไหม้เป็นแนวยาว ที่บริเวณพิกัด TU ๕๒๐๘๒๘ ด้านพื้นที่หลังวัดทับทิมสยาม ตรวจสอบไฟฟ้าลูกไหม้ของไม้คุกรุ่นและลูกไหม้เป็นจุด

- ฮ.ปต.๑ (S-๗๐ B) สำรวจและเข้าดับไฟที่บริเวณพิกัด TU ๔๕๖๘๒๙
- เจ้าหน้าที่ ศปภ. เขต ๑๗ จันทบุรี พร้อมรถดับไฟฟ้าบูรณาการร่วมกับ ชค.ทพ.นย.๑ องค์การบริหารส่วนตำบลด่านชุมพล เข้าดับไฟบริเวณชุดเฝ้าระวังฐานห้วยแร่ ในจุดเขาพลูที่ลูกติดใหม่

วันที่ ๑๐ มีนาคม ๒๕๖๖

๙.๐๐ - ๑๖.๐๐ น. - ทุกหน่วยสนธิกำลังกันเข้าดับไฟที่เหลือเพียงจุดเดียวในพื้นที่บ้านคลองแสงใกล้แนวกันไฟ

- ชุดควบคุมทหารพรานนาวิกโยธินที่ ๑ ตรวจสอบ และชี้จุดพิกัดที่ไฟยังคุกรุ่นที่เหลืออยู่ในทั่วพื้นที่ด้วยอากาศยานไร้คนขับ เพื่อยืนยันการเข้าดับไฟที่คุกรุ่นด้วยการเดินเท้าต่อไป
- ทุกหน่วยสนธิกำลังเร่งทำแนวกันไฟคลองแสงเพิ่มเติมที่เหลือให้บรรจบอ่างเก็บน้ำบ้านทับทิม

๑๐.๓๐ น. - ชุดเคลื่อนที่เร็วเฝ้าระวัง ผลักดันและแก้ไขปัญหาลูกไฟป่าออกนอกพื้นที่ ชุดที่ ๑๕ พบช้างป่า ๓ จุด แต่ไม่พบความเสียหาย

- พบผู้ป่วยเกี่ยวกับระบบทางเดินโรคหายใจ เพิ่ม ๑ ราย เป็นเด็กชาย อายุ ๒ ขวบ อยู่ในพื้นที่ หมู่ ๗ ตำบลด่านชุมพล ตำบลด่านชุมพล มีโรคประจำตัว นิ่วโมเนีย หายใจติดขัด ส่งเข้ารับรักษาตัวที่ รพ.บ่อไร่

วันที่ ๑๑ มีนาคม ๒๕๖๖

๙.๐๐ - ๑๖.๐๐ น. - การลาดตระเวนทั้งภาคอากาศ และภาคพื้นดิน สำรวจพื้นที่ไม่พบจุดไฟในพื้นที่ มีเพียงไฟคุกรุ่นบริเวณต่อไม้ เจ้าหน้าที่ทุกหน่วยเตรียมพร้อม เฝ้าระวัง ณ ที่ตั้ง

วันที่ ๑๓ มีนาคม ๒๕๖๖

๐๙.๐๐ - ๑๖.๐๐ น. - การลาดตระเวนทั้งภาคอากาศ และภาคพื้นดิน ทหารทั้งพื้นที่ไม่พบจุดไฟไหม้ลูกกลมหรือไฟที่คุกรุ่น สถานการณ์เข้าสู่ภาวะปกติ ด้วยมีฝนตกลงมาในพื้นที่ในช่วงเช้ามีด

- พบผู้ป่วยเกี่ยวกับระบบทางเดินโรคหายใจ เพิ่ม ๑ ราย เด็กชาย อายุ ๘ ปี อยู่ในพื้นที่ หมู่ ๑ ตำบลด่านชุมพล มีอาการหลอดลมอักเสบ และเด็กชาย อายุ ๒ ขวบ อยู่ในพื้นที่ หมู่ ๗ ตำบลด่านชุมพล อาการดีขึ้น แพทย์ให้กลับบ้านได้แล้ว (สรุปคงเหลือผู้ป่วยรักษาตัวที่ รพ.บ่อไร่ จำนวน ๑ ราย)

วันที่ ๑๔ มีนาคม ๒๕๖๖

๑๑.๐๐ น. - ปิดศูนย์บัญชาการเหตุการณ์จังหวัดตราด กรณีไฟฟ้า

.....

การถอดบทเรียน
สถานการณ์ไฟฟ้า อัมภอบอไร่ จังหวัดตราด
ระหว่างวันที่ ๒๗ กุมภาพันธ์ - ๒๔ มีนาคม ๒๕๖๖

.....

๑. หน่วยงาน	ศูนย์บัญชาการเหตุการณ์จังหวัดตราด
๒. พื้นที่ทั้งหมด : ไร่ พื้นที่ป่าอนุรักษ์	๑๒๓,๗๐๐ ไร่
๓. พื้นที่เสียหาย	-
๓.๑ พื้นที่ป่าอนุรักษ์	๓,๐๐๐ ไร่
๓.๒ พื้นที่ราษฎรทำกิน (สวนยางพารา ต้นไม้ได้รับความเสียหายบางส่วน) : อปท. ดำเนินการให้ความช่วยเหลือ	๑๐๐ ไร่

สรุปผลการถอดบทเรียน (After Action Review : AAR)

๑. การดำเนินการของศูนย์บัญชาการเหตุการณ์จังหวัดตราด ประกอบด้วย

๑.๑. ส่วนอำนวยการ มีผู้ว่าราชการจังหวัดตราด เป็นผู้บัญชาการเหตุการณ์ฯ และมีหัวหน้าหน่วยงานและผู้แทนหน่วยงานที่เกี่ยวข้อง เข้าร่วมประชุมเพื่อประเมินสถานการณ์ วางแผน และมอบหมายภารกิจเป็นประจำทุกวัน

๑.๒. ส่วนปฏิบัติการ แบ่งเป็น

๑) หน่วยปฏิบัติการทางอากาศ ประกอบด้วย
- อากาศยานไร้คนขับ (โดรน) ของ ชค.๑ ทำหน้าที่บินสำรวจ อย่างน้อยวันละ ๒ เที่ยวบิน เพื่อถ่ายภาพและระบุพิกัดจุดที่มีเปลวไฟและควันไฟ รวมทั้งพิกัดข้างป่า
- เฮลิคอปเตอร์ของกองบัญชาการป้องกันชายแดนจันทบุรีและตราด ทำหน้าที่ดับไฟป่าในจุดที่เสี่ยงทุ่นระเบิด และจุดอื่น ๆ ที่หน่วยภาคพื้นไม่สามารถเข้าไปได้

๒) หน่วยปฏิบัติการภาคพื้น ประกอบด้วย
- รดดับไฟป่า และรกรบรทุกน้ำดับเพลิงของศูนย์ป้องกันและบรรเทาสาธารณภัย เขต ๑๗ (จันทบุรี) ชค.๑ และองค์กรปกครองส่วนท้องถิ่นในพื้นที่ ทำหน้าที่ดับไฟใกล้แนวถนนและแนวกันไฟที่รถสามารถเข้าไปได้
- ชุดเดินเท้าดับไฟของอุทยานแห่งชาติน้ำตกคลองแก้ว และ ชค.๑ ทำหน้าที่ดับไฟในพื้นที่ปลอดภัยจากทุ่นระเบิด และรถไม่สามารถเข้าไปได้

- ชุดทำแนวกันไฟ จากหน่วยพัฒนาการเคลื่อนที่ ๑๔ ตราด อุทยานแห่งชาติน้ำตกคลองแก้ว ชค.๑ กำนันผู้ใหญ่บ้าน จิตอาสา และประชาชน

- ชุดลาดตระเวนด้วยรถจักรยานยนต์ของ ชค.๑ ทำหน้าที่ลาดตระเวนตามแนวกันไฟ ระวังไฟลุกลามข้ามแนวกันไฟ

- ชุดผลักดันและแก้ไขปัญหาข้างป่าออกนอกพื้นที่ ของอุทยานแห่งชาติน้ำตกคลองแก้ว ทำหน้าที่เฝ้าระวังและผลักดันข้างป่าออกจากพื้นที่กินของประชาชน และแจ้งเตือนผู้ปฏิบัติการดับไฟป่า

๓. ส่วนสนับสนุน ประกอบด้วย อัมภอบอไร่ ตำรวจภูธรจังหวัดตราด สาธารณสุขอัมภอบอไร่ กำนันผู้ใหญ่บ้าน จิตอาสา และประชาชน

๔. ฝ่ายประชาสัมพันธ์ ประกอบด้วย ประชาสัมพันธ์จังหวัดตราด และ สวท.ตราด

๒. ปัจจัยความสำเร็จในการดำเนินการป้องกันและแก้ไขปัญหาไฟฟ้าและหมอกควัน

จากปรากฏการณ์การเกิดไฟฟ้าในพื้นที่จังหวัดตราดที่ผ่านมา ประมาณ ๓-๔ ปี จะเกิดขึ้น ซึ่งครั้งนี้เป็นครั้งแรกในสถานการณ์ไฟฟ้าจังหวัดตราด โดยไม่ใช่ธรรมชาติดับ จึงสามารถสรุปปัจจัยความสำเร็จในการดำเนินการป้องกันและแก้ไขปัญหาไฟฟ้าและหมอกควัน ดังนี้

๒.๑ มีการจัดตั้งศูนย์บัญชาการเหตุการณ์จังหวัดตราด ในการบริหารจัดการไฟฟ้า โดยมีการประชุม และสรุปผลการปฏิบัติงานและนำข้อมูลมาวิเคราะห์สั่งการเพื่อแก้ไขได้ตรงจุดที่เกิดสถานการณ์ทุกวัน

๒.๒ ได้รับความร่วมมือจากทุกภาคส่วนทั้ง ทหาร ตำรวจ พลเรือน องค์กรปกครองส่วนท้องถิ่น จิตอาสา และประชาชนร่วมกันปฏิบัติงานด้วยความเข้มแข็ง

๒.๓ มีเฮลิคอปเตอร์สนับสนุนการดับไฟทางอากาศ ในจุดที่มีความเสี่ยงทุ่นระเบิดและจุดที่ภาคพื้นเข้าไม่ถึง

๒.๔ มีอากาศยานไร้คนขับ (โดรน) บินสำรวจเพื่อถ่ายภาพและระบุพิกัดไฟฟ้า และช่างป่า ช่วยให้การประเมินสถานการณ์ง่ายขึ้นและปฏิบัติการทั้งทางอากาศ และทางภาคพื้นแม่นยำขึ้น

๒.๕ มีผู้บัญชาการเหตุการณ์จังหวัดที่เข้มแข็ง สามารถสั่งการ บริหารจัดการทรัพยากรต่างๆ ที่มีอยู่ให้เกิดประสิทธิภาพสูงสุด

๒.๖ การประชาสัมพันธ์ให้ความรู้แก่ราษฎรในพื้นที่ เพื่อให้ทราบข้อมูลข่าวสารการแจ้งเหตุไฟฟ้า และการมีส่วนร่วมในการป้องกันและแก้ไขปัญหาไฟฟ้า เมื่อมีเหตุไฟไหม้ป่า

๒.๗ การมีกำลังพลในการดับไฟฟ้าที่เข้มแข็งและมีประสิทธิภาพ

๓. ปัญหาและอุปสรรค

๓.๑ มีพื้นที่ภูเขาสูง มีความลาดชัน และเป็นแนวชายแดนประเทศเพื่อนบ้าน

๓.๒ มีทุ่นระเบิด วัตถุระเบิดติดค้างหลงเหลืออยู่ เป็นจำนวนมาก

๓.๓ ปัญหาช่างป่าในพื้นที่ เสี่ยงต่อการปฏิบัติงานของเจ้าหน้าที่

๓.๔ เส้นทางคมนาคมเข้าไปไม่ถึงบริเวณไฟฟ้าลูกกลม

๓.๕ กระแสลมแรง และเจ้าหน้าที่ต้องปฏิบัติงานได้ลม ควัน และฝุ่นละอองขนาดเล็กมีมาก

๓.๖ ปัญหาระบบสื่อสาร ในพื้นที่ไม่มีสัญญาณโทรศัพท์มือถือ

๔. ข้อเสนอแนะ

๔.๑ ทำแนวกันไฟที่มีให้เป็นถนน เพื่อสามารถเข้าไปจัดการไฟฟ้าได้

๔.๒ ตัดถนนขนานแนวชายแดน ระยะทาง ๑๗๐ กม. เพื่อเป็นแนวกันไฟและเป็นเส้นทางท่องเที่ยว

๔.๓ ปลูกป่าโดยใช้พืชพันธุ์ไม้ไม่ทิ้งใบ เปลี่ยนป่าดิบแล้งให้เป็นป่าดิบชื้น

๔.๔ ปลูกพืชอาหารช้าง สร้างอาหารให้ช้างอยู่ในป่าไม่ให้ออกมาพื้นที่อาศัยและทำกินของประชาชน

๔.๕ ขอความร่วมมือประชาชน ตลอดจนภาคส่วนต่าง ๆ มีส่วนร่วมในการสอดส่อง ดูแลหมู่บ้าน/ชุมชน โดยการเผาและงดกิจกรรมที่ก่อให้เกิดฝุ่นละอองขนาดเล็ก

๔.๖ ดูแลประชาชนที่ต้องได้รับการดูแลเป็นพิเศษ ในระยะพื้นที่ที่ใกล้กับจุดเกิดเหตุ ทั้งด้านการอพยพไปในที่ปลอดภัย ผู้ป่วยต่าง ๆ กลุ่มเปราะบาง

๔.๗ ให้มีสถานีวัดอากาศ วัดปริมาณฝน กระจายทั่วทั้งจังหวัด และใช้งานได้ครบ เพื่อความแม่นยำในการพยากรณ์








๔.๘ ให้หน่วยงานที่เกี่ยวข้องขยายสัญญาณเครือข่ายโทรศัพท์ให้ครอบคลุมทั้งพื้นที่

๔.๙ บังคับใช้กฎหมายอย่างเข้มงวด และต้องดำเนินการทางคดีกับผู้เผาป่าหรือทำให้เกิดไฟฟ้าทุกราย








บัญชีหน่วยงานเครื่องมือ เครื่องจักรกล วัสดุอุปกรณ์ และกำลังพล ในการปฏิบัติการดับไฟป่า จังหวัดตราด

ลำดับที่	หน่วยงาน	ยานพาหนะ	เครื่องมือ/อุปกรณ์	กำลังพล
1	<p>ศูนย์ ปภ.เขต 17 จันทบุรี</p> <p>- นายจันทน์ สวัสดิ์วงศ์</p> <p>ผอ.ศปภ.17</p> <p>- นายอุทัย สิ้นนอก (ผู้ควบคุม)</p> <p>096-9300878</p>	<p>รถดับไฟป่า จำนวน 1 คัน</p>  <p>รถบรรทุกน้ำขนาด 10,000 ลิตร จำนวน 1 คัน</p>  <p>รถบรรทุกน้ำขนาด 12,000 ลิตร จำนวน 1 คัน</p>  <p>รถอำนวยการ จำนวน 3 คัน</p> 	<p>น้ำดื่ม จำนวน 4,000 ขวด</p>  	11
2	<p>สนง.ปภ.ตราด</p> <p>นายคณิต เวทสรณสุธี</p>	<p>รถบรรทุกน้ำขนาด 10,000 ลิตร จำนวน 1 คัน</p>  <p>รถอำนวยการ จำนวน 2 คัน</p> 	-	6










บัญชีหน่วยงานเครื่องมือ เครื่องจักรกล วัสดุอุปกรณ์ และกำลังพล ในการปฏิบัติการดับไฟฟ้า จังหวัดตราด

ลำดับที่	หน่วยงาน	ยานพาหนะ	เครื่องมือ/อุปกรณ์	กำลังพล
3	ชุดควบคุมทหารพราย นาวิกโยธินที่ 1 นาวาเอกเป็นธรรม ปัทมชินาลัย 086-1131441	อากาศยานไร้คนขับ จำนวน 1 เครื่อง  รถบรรทุกน้ำขนาด 10,000 ลิตร จำนวน 1 คัน  รถสี่ล้อ จำนวน 1 คัน  มอเตอร์ไซด์ลาดตระเวน จำนวน 3 คัน  เรือยาง จำนวน 2 ลำ 	-	105
4	ชุดดับไฟฟ้า อช.น้ำตกคลองแก้ว นายธนวรรธน์ กิตติภาณุวัฒน์ 081-3790808	-	ไม้ตบไฟ จำนวน 8 อัน  เครื่องมือเป่าลม จำนวน 2 เครื่อง 	10

บัญชีหน่วยงานเครื่องมือ เครื่องจักรกล วัสดุอุปกรณ์ และกำลังพล ในการปฏิบัติการดับไฟฟ้า จังหวัดตราด

ลำดับที่	หน่วยงาน	ยานพาหนะ	เครื่องมือ/อุปกรณ์	กำลังพล
5	อุทยานแห่งชาติน้ำตกคลองแก้ว นายพลวัฒน์ ไรต์วัตพงษ์ชัย 093-5419789	รถกระบะ จำนวน 5 คัน 	ไม้ตบไฟ จำนวน 25 อัน  ถังฉีดน้ำ จำนวน 10 ถัง  เครื่องเป่าลม จำนวน 5 เครื่อง  ลาโค่ จำนวน 20 อัน 	30
6	อำเภอบ่อไร่ นายสุเมธ ตะเพียนทอง 089-8367156 นายโชคชัย หมูนิน 065-5029183	รถตรวจการ จำนวน 1 คัน 	-	10
7	หน่วยพัฒนาการเคลื่อนที่ 14	รถเกรดเตอร์ จำนวน 3 คัน 	-	10
8	ภูธรจังหวัดตราด	-	อุปกรณ์สำรวจ และเก็บกู้ วัตถุระเบิด	5

บัญชีหน่วยงานเครื่องมือ เครื่องจักรกล วัสดุอุปกรณ์ และกำลังพล ในการปฏิบัติการดับไฟป่า จังหวัดตราด

ลำดับที่	หน่วยงาน	ยานพาหนะ	เครื่องมือ/อุปกรณ์	กำลังพล
9	ศบภ.ภปช.จต.	ส.ปด.(S-70B) จำนวน 1 ลำ 	-	14
10	ศูนย์ปฏิบัติการฝนหลวง ภาคตะวันออก	เครื่องบินปฏิบัติการ คาราแวน จำนวน 1 ลำ 	-	14
11	อบต.ด้านชุมพล จำเริญวัชร เรื่องนาม 039-510302/24 ชม. 081-1778404	รถกระบะ จำนวน 2 คัน  รถบรรทุกน้ำขนาด 5,000 ลิตร จำนวน 1 คัน  รถพยาบาลฉุกเฉิน (Otos) จำนวน 1 คัน 	ไม้ตบไฟ จำนวน 8 อัน  ถังน้ำเบตเตอเรีย จำนวน 4 ถัง  -	21
12	อบต.นนทรีย์ 0 3951 0146	รถบรรทุกน้ำขนาด 5,000 ลิตร จำนวน 1 คัน  รถกระบะตรวจการณ์ จำนวน 1 คัน 	-	15

บัญชีหน่วยงานเครื่องมือ เครื่องจักรกล วัสดุอุปกรณ์ และกำลังพล ในการปฏิบัติการดับไฟฟ้า จังหวัดตราด

ลำดับที่	หน่วยงาน	ยานพาหนะ	เครื่องมือ/อุปกรณ์	กำลังพล
13	สำนักงานสาธารณสุขจังหวัดตราด	-	-	9
14	จิตอาสา 904	-	-	21
15	องค์การบริหารส่วนตำบลท่ากุ่ม	-	-	5
16	สถานีอุตุนิยมวิทยา	-	-	2
17	การประปาภูมิภาค สาขาตราด	-	น้ำดื่ม จำนวน 85 แพค 	
18	ร้านวิสุทธิแพทย์เจริญรุ่ง	-	น้ำดื่ม จำนวน 50 แพค 	
		รวมทั้งสิ้น		288

ประมวลภาพการทำงาน



ประมวลภาพการทำงาน



ภาคผนวก



ประกาศจังหวัดตราด

เรื่อง เขตพื้นที่ประสบสาธารณภัย/เขตการให้ความช่วยเหลือผู้ประสบภัยพิบัติกรณีฉุกเฉิน
อัคคีภัย (ไฟป่า) ในพื้นที่อำเภอบ่อไร่

ด้วยได้เกิดเหตุ อัคคีภัย (ไฟป่า) ในพื้นที่อำเภอบ่อไร่ เมื่อวันที่ ๒๗ กุมภาพันธ์ ๒๕๖๖ เวลา ๑๑.๐๐ น. ซึ่งภัยดังกล่าวเป็นสาธารณภัย/ภัยพิบัติกรณีฉุกเฉิน ก่อให้เกิดความเสียหายแก่ทรัพย์สินของประชาชน

เพื่อประโยชน์ในการจัดการสาธารณภัยให้เป็นไปตามแผนการป้องกันและบรรเทาสาธารณภัยแห่งชาติ และการให้ความช่วยเหลือผู้ประสบภัยพิบัติกรณีฉุกเฉิน เร่งด่วน อาศัยอำนาจตามความ ข้อ ๒๐ วรรคสาม ของระเบียบกระทรวงการคลัง ว่าด้วยเงินอุดหนุนราชการเพื่อช่วยเหลือผู้ประสบภัยพิบัติกรณีฉุกเฉิน พ.ศ.๒๕๖๒ ประกอบกับแผนการป้องกันและบรรเทาสาธารณภัยแห่งชาติ ผู้ว่าราชการจังหวัด/ผู้อำนวยการจังหวัด จึงประกาศให้พื้นที่หมู่ที่ ๑, ๒, ๕, ๗ ตำบลบ้านชุมพล และพื้นที่หมู่ที่ ๓, ๔, ๕ ตำบลนนทรี เป็นพื้นที่ประสบสาธารณภัย/เขตการให้ความช่วยเหลือผู้ประสบภัยพิบัติกรณีฉุกเฉิน เพื่อให้ส่วนราชการ หน่วยงาน องค์กรปกครองส่วนท้องถิ่น และภาคเอกชนที่เกี่ยวข้อง เข้าดำเนินการตามอำนาจหน้าที่ในเขตพื้นที่ประสบภัยดังกล่าว ตามพระราชบัญญัติ ป้องกันและบรรเทาสาธารณภัย พ.ศ.๒๕๕๐ แผนการป้องกันและบรรเทาสาธารณภัยแห่งชาติ แผนการป้องกัน และบรรเทาสาธารณภัยจังหวัด และแผนอื่นที่เกี่ยวข้อง ตลอดจนกฎหมาย ระเบียบ คำสั่ง ประกาศ และมติคณะรัฐมนตรีที่เกี่ยวข้องโดยเร็ว และดำเนินการช่วยเหลือผู้ประสบ ภัยพิบัติตามหลักเกณฑ์และวิธีการ ที่กระทรวงการคลังกำหนด ทั้งนี้ ต้องไม่เกิน ๓ เดือน นับแต่วันที่เกิดภัย

ประกาศ ณ วันที่ ๒๘ เดือน กุมภาพันธ์ พ.ศ. ๒๕๖๖

(นายชำนาญวิทย์ เตรัตน์)

ผู้ว่าราชการจังหวัดตราด

ผู้อำนวยการจังหวัดตราด



ปิดภัย ๓๓/๒๕๖๖

ประกาศจังหวัดตราด

เรื่อง สิ้นสุดสาธารณภัย/สถานการณ์ภัยพิบัติกรณีฉุกเฉิน อัคคีภัย (ไฟป่า)

ตามที่จังหวัดได้ประกาศเขตพื้นที่ประสบสาธารณภัย/ประกาศเขตการให้ความช่วยเหลือผู้ประสบภัยพิบัติกรณีฉุกเฉิน กรณีเกิดเหตุ อัคคีภัย (ไฟป่า) ลงวันที่ ๒๘ กุมภาพันธ์ ๒๕๖๖ ในพื้นที่อำเภอโป่งน้ำร้อน เมื่อวันที่ ๒๗ กุมภาพันธ์ ๒๕๖๖ นั้น

บัดนี้ สถานการณ์สาธารณภัย/ภัยพิบัติกรณีฉุกเฉินดังกล่าว ได้ยุติลงแล้ว เมื่อวันที่ ๒๔ มีนาคม ๒๕๖๖

ประกาศ ณ วันที่ ๓๐ เดือน มีนาคม พ.ศ. ๒๕๖๖

(นายชำนาญวิทย์ เตรัตน์)

ผู้ว่าราชการจังหวัดตราด

ผู้อำนวยการจังหวัดตราด